



© CDRP91

Cultures maraîchères à Villebon



© CDRP 91

Saulx-les-Chartreux

HISTOIRE

LE CRASH DU VOL VARIG 820

Le 11 juillet 1973, un Boeing brésilien s'écrasa dans la commune de Saulx-les-Chartreux, non loin de l'aéroport d'Orly. Il y avait à son bord 134 personnes ; 123 d'entre elles périrent dans l'accident. Seulement 11 personnes eurent la chance de s'en sortir.

Un incendie déclaré à l'intérieur de l'appareil fut à l'origine du crash.

Trois ans après l'accident, un rapport de la commission d'enquête révéla que l'incendie s'était déclarée à cause d'un mégot de cigarette mal éteint.

Une stèle commémorative, au milieu des champs de blé, permet encore aujourd'hui de se souvenir de ce terrible accident.

En page 1, les pictogrammes permettent de choisir une randonnée adaptée à ses capacités. Picto 1 = Effort ; picto 2 = Technicité (présence ou non d'obstacles) ; picto 3 = Risque (d'accidents lié à la configuration des lieux).
Cotation : 1-Facile ; 2-Assez facile ; 3-Peu difficile ; 4-Assez difficile ; 5-Difficile.



Le tour de Saulx-les-Chartreux



4 h 10
14,2 km


Du lac de Saulx-les-Chartreux, bassin de retenue pour réguler les crues de l'Yvette, vous découvrirez le village avant de grimper dans le bois du Rocher qui domine la vallée. De là, vous redescendrez vers Villiers et ses cultures maraîchères.

SITUATION

Saulx-les-Chartreux, à 20 km au sud-ouest de Paris par les A 10 et N 20

PARKING

Parking du Lac de Saulx-les-Chartreux, route de Champlan N 48.69995 °, E 2.27004 °



Code de balisage PR®
FFRandonnée

- Bonne direction
- Changement de direction
- Mauvaise direction

© marques déposées



À DÉCOUVRIR EN CHEMIN

- Saulx-les-Chartreux : lac, église
- stèle commémorative pour l'avion tombé en 1973
- forêt du Rocher de Saulx
- hameau de Villiers
- cultures maraîchères

BALISAGE

jaune



- Office de Tourisme Destination Paris-Saclay : 21 rue Jean Rostand, 91400 Orsay, 01 69 28 59 72, destination-paris-saclay.com.
- CDT de l'Essonne : 19 rue des Mazières, 91000 Évry, 01 64 97 36 91, www.tourisme-essonne.com.



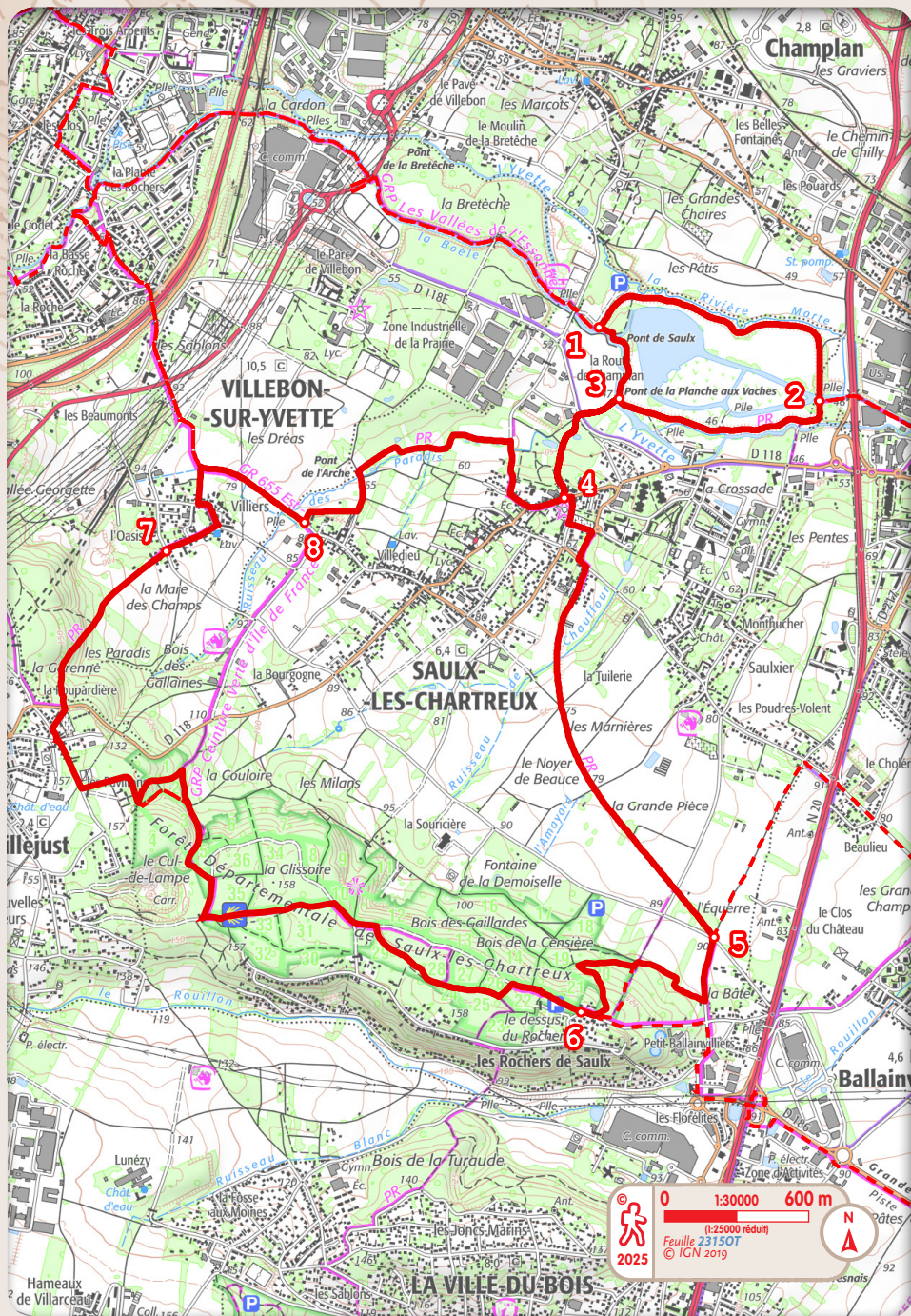
À DÉCOUVRIR EN RÉGION

- le pôle technologique et universitaire de Paris-Saclay
- la vallée de l'Yvette
- la vallée de la Bièvre




Comité

- Comité départemental de la randonnée pédestre de l'Essonne : MDCS, 62 bis boulevard Charles-de-Gaulle, 91540 Mennecy, www.rando91.com.



- 1 Du parking, se diriger vers le lac et le contourner par la gauche (nord). Franchir la passerelle à l'est.
- 2 Continuer tout droit puis à droite en rive sud du lac.
- 3 À gauche, franchir le pont de la Planche-aux-Vaches. Traverser la D 118E au passage piéton, puis entrer à gauche dans le bois des Sources. En sortir vers la gauche par la rue de Melan.
- 4 Contourner l'église par la gauche et suivre la rue Jean-Antoine Leonardi, puis à gauche le chemin du cimetière, à droite la rue de l'Arpajonnais, brièvement à gauche la rue Léon Chartier avant de suivre à droite la rue de la Gare, puis le Chemin de l'Ancien Arpajonnais sur environ 1,5 km [👁️ > A voir : à 150 m à gauche de l'itinéraire, sur le Chemin de la Terre aux Mottes, stèle commémorative de l'accident d'avion du 11 juillet 1973], traverser l'avenue du 8 Mai 1945 et emprunter le chemin en face.
- 5 Au croisement, prendre en face la rue de Lunezy, puis 250 m plus loin franchir la barrière à droite et suivre le sentier qui longe le bois. Après un gauche / droite, suivre en face le sentier qui s'élève doucement. Au croisement, prendre le sentier très à gauche pour monter jusqu'à la rue Maurice Pillet, rejoindre le petit parking sur le plateau du Bois du Rocher.
- 6 Entrer alors dans le bois et suivre le large chemin qui traverse d'est en ouest le Bois du Rocher pour passer devant une ferme au milieu du bois. Sortir du bois en empruntant la rue des Pavillons. Prendre ensuite un chemin sur la droite, traverser la D118 et suivre le chemin du Haut des Paradis jusqu'au hameau de Villiers.
- 7 Traverser la rue du Plan et prendre alors en face la rue Emile Chartier, tourner à gauche, prendre ensuite une sente sur la droite qui débouche sur le chemin de la Fontaine de Fer à suivre sur 400 m.
- 8 S'engager à droite sur le chemin de l'Arche. Prendre le chemin de Villedieu à gauche, franchir le pont de l'Arche, puis tourner à droite en bordure du ruisseau des Paradis. Au T, suivre le chemin herbeux à droite, la rue de Boutigny à gauche et la rue de la Division-Leclerc à gauche jusqu'à l'église de Saulx.
- 4 À gauche, par l'itinéraire utilisé à l'aller, se diriger vers le lac.
- 3 Après le pont de la Planche-aux-Vaches, tourner à gauche et retrouver le parking.



Le Bois du Rocher